

# ОПИСАНИЕ МЕСТОПОЛОЖЕНИЯ ГРАНИЦ

Поселок Muskatnyy Rassvetovskogo sel'skogo poseleniya Aksayskogo rayona  
Rostovskoy oblasti

(наименование объекта, местоположение границ которого описано (далее - объект))

## Раздел 1

Сведения об объекте		
№ п/п	Характеристики объекта	Описание характеристик
1	2	3
1.	Местоположение объекта	Ростовская область, Аксайский район, Рассветовское сельское поселение, поселок Muskatnyy
2.	Площадь объекта +/- величина погрешности определения площади (P +/- Дельта P)	527788 кв. м
3.	Иные характеристики объекта	-

## Раздел 2

Сведения о местоположении границ объекта					
1. Система координат <u>МСК-61 (зона 2)</u>					
2. Сведения о характерных точках границ объекта					
Обозначение характерных точек границ	Координаты, м		Метод определения координат характерной точки	Средняя квадратическая погрешность положения характерной точки (Mt), м	Описание обозначения точки на местности (при наличии)
	X	Y			
1	2	3	4	5	6
1	435552.94	2217966.73	Картометрический метод	2.50	-
2	435682.26	2217973.15	Картометрический метод	2.50	-
3	435681.82	2218262.21	Картометрический метод	2.50	-
4	435673.81	2218260.08	Картометрический метод	2.50	-
5	435639.08	2218235.35	Картометрический метод	2.50	-
6	435599.24	2218204.71	Картометрический метод	2.50	-
7	435578.66	2218161.49	Картометрический метод	2.50	-
8	435481.96	2218153.73	Картометрический метод	2.50	-
9	435480.90	2217963.04	Картометрический метод	2.50	-
1	435552.94	2217966.73	Картометрический метод	2.50	-
10	436565.60	2218211.41	Картометрический метод	2.50	-
11	436565.57	2218217.86	Картометрический метод	2.50	-
12	436560.19	2218276.08	Картометрический метод	2.50	-
13	436555.39	2218507.44	Картометрический метод	2.50	-

1	2	3	4	5	6
14	436555.93	2218605.20	Картометрический метод	2.50	-
15	436357.83	2218626.02	Картометрический метод	2.50	-
16	436343.01	2218630.29	Картометрический метод	2.50	-
17	436345.49	2218640.39	Картометрический метод	2.50	-
18	436346.89	2218672.39	Картометрический метод	2.50	-
19	436349.29	2218714.99	Картометрический метод	2.50	-
20	436350.89	2218741.99	Картометрический метод	2.50	-
21	436355.89	2218797.39	Картометрический метод	2.50	-
22	436360.29	2218880.39	Картометрический метод	2.50	-
23	436357.89	2218912.59	Картометрический метод	2.50	-
24	436351.69	2218936.39	Картометрический метод	2.50	-
25	436346.09	2218967.79	Картометрический метод	2.50	-
26	436338.69	2218975.39	Картометрический метод	2.50	-
27	436231.49	2218980.19	Картометрический метод	2.50	-
28	436092.77	2218986.11	Картометрический метод	2.50	-
29	436021.61	2218990.55	Картометрический метод	2.50	-
30	436006.61	2218990.19	Картометрический метод	2.50	-
31	435995.57	2218989.35	Картометрический метод	2.50	-
32	435982.29	2218981.27	Картометрический метод	2.50	-
33	435752.25	2218988.71	Картометрический метод	2.50	-

1	2	3	4	5	6
34	435731.64	2218628.80	Картометрический метод	2.50	-
35	435731.61	2218628.21	Картометрический метод	2.50	-
36	435730.12	2218600.27	Картометрический метод	2.50	-
37	435730.10	2218599.90	Картометрический метод	2.50	-
38	435723.98	2218492.46	Картометрический метод	2.50	-
39	435694.40	2218494.16	Картометрический метод	2.50	-
40	435691.92	2218385.36	Картометрический метод	2.50	-
41	435680.72	2218378.57	Картометрический метод	2.50	-
42	435744.09	2218303.65	Картометрический метод	2.50	-
43	435749.14	2218278.85	Картометрический метод	2.50	-
44	435756.13	2218280.46	Картометрический метод	2.50	-
45	435767.16	2218282.86	Картометрический метод	2.50	-
46	435799.68	2218289.79	Картометрический метод	2.50	-
47	435840.86	2218336.13	Картометрический метод	2.50	-
48	435922.14	2218363.94	Картометрический метод	2.50	-
49	435961.20	2218389.98	Картометрический метод	2.50	-
50	435973.48	2218378.04	Картометрический метод	2.50	-
51	436004.24	2218390.94	Картометрический метод	2.50	-
52	436093.87	2218402.08	Картометрический метод	2.50	-
53	436165.77	2218417.43	Картометрический метод	2.50	-

1	2	3	4	5	6
54	436238.61	2218370.5	Картометрический метод	2.50	-
55	436310.33	2218329.11	Картометрический метод	2.50	-
56	436352.74	2218304.4	Картометрический метод	2.50	-
57	436394.10	2218272.93	Картометрический метод	2.50	-
58	436425.09	2218229.44	Картометрический метод	2.50	-
59	436528.89	2218030.18	Картометрический метод	2.50	-
60	436552.01	2217999.83	Картометрический метод	2.50	-
61	436564.10	2218007.67	Картометрический метод	2.50	-
62	436567.04	2218051.05	Картометрический метод	2.50	-
63	436566.15	2218066.17	Картометрический метод	2.50	-
10	436565.60	2218211.41	Картометрический метод	2.50	-
64	436540.59	2218031.31	Картометрический метод	2.50	-
65	436540.59	2218032.88	Картометрический метод	2.50	-
66	436542.59	2218032.87	Картометрический метод	2.50	-
67	436542.58	2218031.29	Картометрический метод	2.50	-
64	436540.59	2218031.31	Картометрический метод	2.50	-
68	436540.74	2218114.39	Картометрический метод	2.50	-
69	436560.26	2218058.70	Картометрический метод	2.50	-
70	436564.79	2218052.51	Картометрический метод	2.50	-

1	2	3	4	5	6
71	436552.85	2218060.18	Картометрический метод	2.50	-
72	436535.09	2218112.15	Картометрический метод	2.50	-
73	436521.53	2218106.51	Картометрический метод	2.50	-
74	436513.77	2218126.49	Картометрический метод	2.50	-
75	436511.17	2218125.08	Картометрический метод	2.50	-
76	436507.66	2218130.97	Картометрический метод	2.50	-
77	436513.34	2218133.18	Картометрический метод	2.50	-
78	436516.66	2218128.29	Картометрический метод	2.50	-
79	436536.64	2218136.06	Картометрический метод	2.50	-
80	436544.10	2218115.77	Картометрический метод	2.50	-
68	436540.74	2218114.39	Картометрический метод	2.50	-
81	436499.84	2218120.49	Картометрический метод	2.50	-
82	436501.62	2218121.40	Картометрический метод	2.50	-
83	436503.63	2218117.42	Картометрический метод	2.50	-
84	436501.85	2218116.51	Картометрический метод	2.50	-
81	436499.84	2218120.49	Картометрический метод	2.50	-
85	436506.42	2218118.04	Картометрический метод	2.50	-
86	436507.45	2218119.23	Картометрический метод	2.50	-
87	436508.95	2218117.90	Картометрический метод	2.50	-

1	2	3	4	5	6
88	436507.92	2218116.73	Картометрический метод	2.50	-
85	436506.42	2218118.04	Картометрический метод	2.50	-
89	436505.37	2218120.00	Картометрический метод	2.50	-
90	436506.22	2218118.20	Картометрический метод	2.50	-
91	436504.81	2218117.53	Картометрический метод	2.50	-
92	436503.94	2218119.34	Картометрический метод	2.50	-
89	436505.37	2218120.00	Картометрический метод	2.50	-
93	436512.09	2218139.04	Картометрический метод	2.50	-
94	436513.65	2218139.30	Картометрический метод	2.50	-
95	436513.97	2218137.33	Картометрический метод	2.50	-
96	436512.43	2218137.07	Картометрический метод	2.50	-
93	436512.09	2218139.04	Картометрический метод	2.50	-
97	436476.94	2218162.65	Картометрический метод	2.50	-
98	436477.95	2218160.93	Картометрический метод	2.50	-
99	436476.60	2218160.14	Картометрический метод	2.50	-
100	436475.59	2218161.86	Картометрический метод	2.50	-
97	436476.94	2218162.65	Картометрический метод	2.50	-
101	436455.81	2218202.47	Картометрический метод	2.50	-

1	2	3	4	5	6
102	436456.99	2218203.5	Картометрический метод	2.50	-
103	436458.31	2218201.99	Картометрический метод	2.50	-
104	436457.13	2218200.96	Картометрический метод	2.50	-
101	436455.81	2218202.47	Картометрический метод	2.50	-
105	436453.94	2218201.88	Картометрический метод	2.50	-
106	436454.94	2218200.16	Картометрический метод	2.50	-
107	436453.59	2218199.37	Картометрический метод	2.50	-
108	436452.58	2218201.10	Картометрический метод	2.50	-
105	436453.94	2218201.88	Картометрический метод	2.50	-
109	436431.85	2218240.71	Картометрический метод	2.50	-
110	436432.83	2218238.97	Картометрический метод	2.50	-
111	436431.46	2218238.20	Картометрический метод	2.50	-
112	436430.49	2218239.95	Картометрический метод	2.50	-
109	436431.85	2218240.71	Картометрический метод	2.50	-
113	436410.70	2218278.76	Картометрический метод	2.50	-
114	436409.30	2218278.05	Картометрический метод	2.50	-
115	436408.39	2218279.84	Картометрический метод	2.50	-
116	436409.80	2218280.55	Картометрический метод	2.50	-



1	2	3	4	5	6
113	436410.70	2218278.76	Картометрический метод	2.50	-
117	436368.18	2218367.28	Картометрический метод	2.50	-
118	436369.62	2218367.92	Картометрический метод	2.50	-
119	436370.43	2218366.09	Картометрический метод	2.50	-
120	436369.00	2218365.46	Картометрический метод	2.50	-
117	436368.18	2218367.28	Картометрический метод	2.50	-
121	436346.65	2218416.85	Картометрический метод	2.50	-
122	436348.09	2218417.47	Картометрический метод	2.50	-
123	436348.89	2218415.63	Картометрический метод	2.50	-
124	436347.44	2218415.01	Картометрический метод	2.50	-
121	436346.65	2218416.85	Картометрический метод	2.50	-
125	436325.81	2218465.08	Картометрический метод	2.50	-
126	436327.25	2218465.71	Картометрический метод	2.50	-
127	436328.05	2218463.88	Картометрический метод	2.50	-
128	436326.62	2218463.25	Картометрический метод	2.50	-
125	436325.81	2218465.08	Картометрический метод	2.50	-
129	436300.28	2218526.74	Картометрический метод	2.50	-
130	436301.09	2218524.91	Картометрический метод	2.50	-

1	2	3	4	5	6
131	436299.65	2218524.29	Картометрический метод	2.50	-
132	436298.85	2218526.12	Картометрический метод	2.50	-
129	436300.28	2218526.74	Картометрический метод	2.50	-

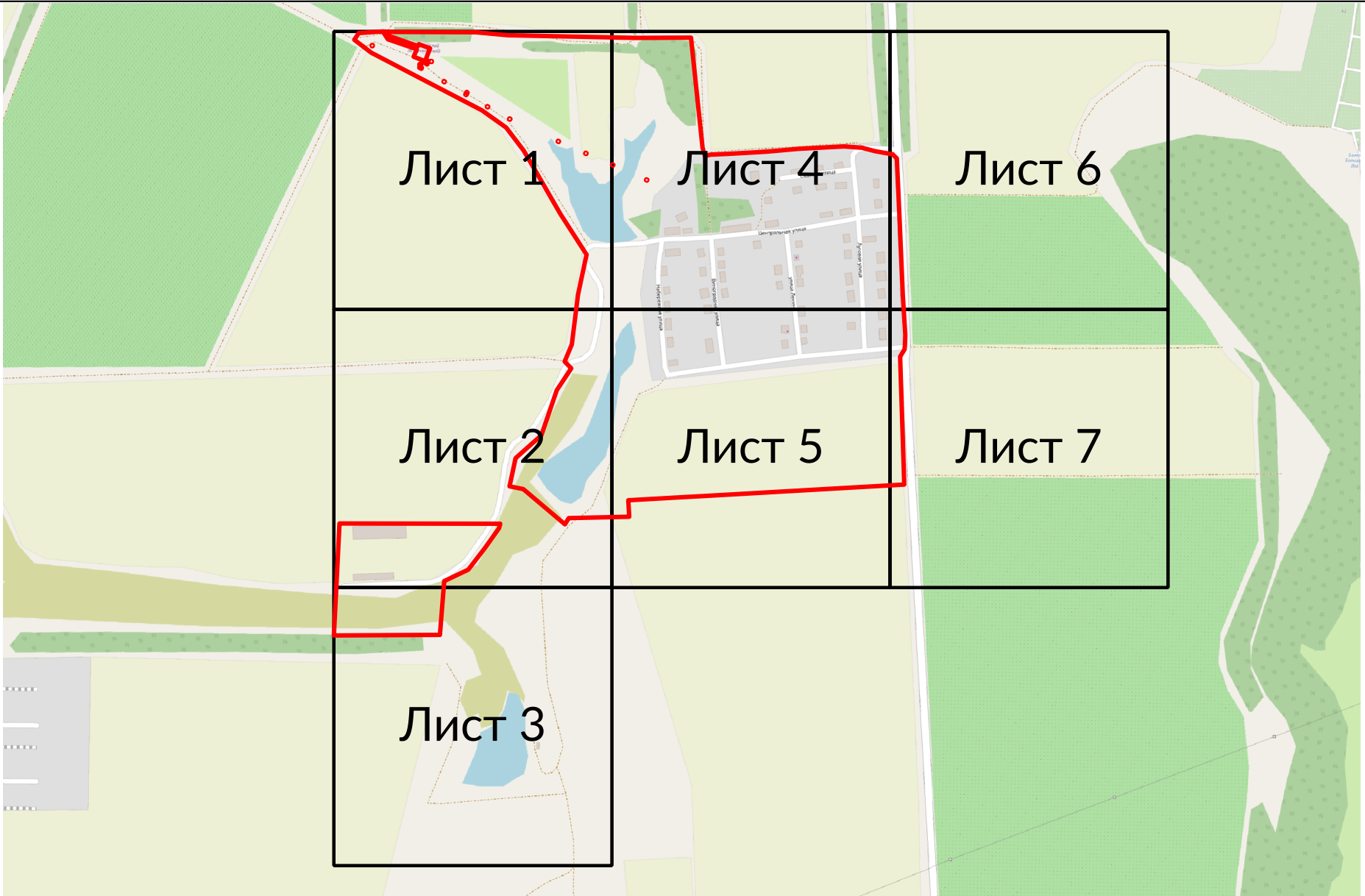
3. Сведения о характерных точках части (частей) границы объекта					
Обозначение характерных точек границ	Координаты, м		Метод определения координат характерной точки	Средняя квадратическая погрешность положения характерной точки (Mt), м	Описание обозначения точки на местности (при наличии)
	X	Y			
1	2	3	4	5	6
-	-	-	-	-	-

### Раздел 3

Сведения о местоположении измененных (уточненных) границ объекта							
1. Система координат _							
2. Сведения о характерных точках границ объекта							
Обозначение характерных точек границ	Существующие координаты, м		Измененные (уточненные) координаты, м		Метод определения координат характерной точки	Средняя квадратическая погрешность положения характерной точки (Mt), м	Описание обозначения точки на местности (при наличии)
	X	Y	X	Y			
1	2	3	4	5	6	7	8
-	-	-	-	-	-	-	-
3. Сведения о характерных точках части (частей) границы объекта							
-	-	-	-	-	-	-	-



Раздел 4

План границ объекта  
(основной лист)



Масштаб 1:10000

Используемые знаки и обозначения:

-  граница объекта
-  установленная граница муниципального образования

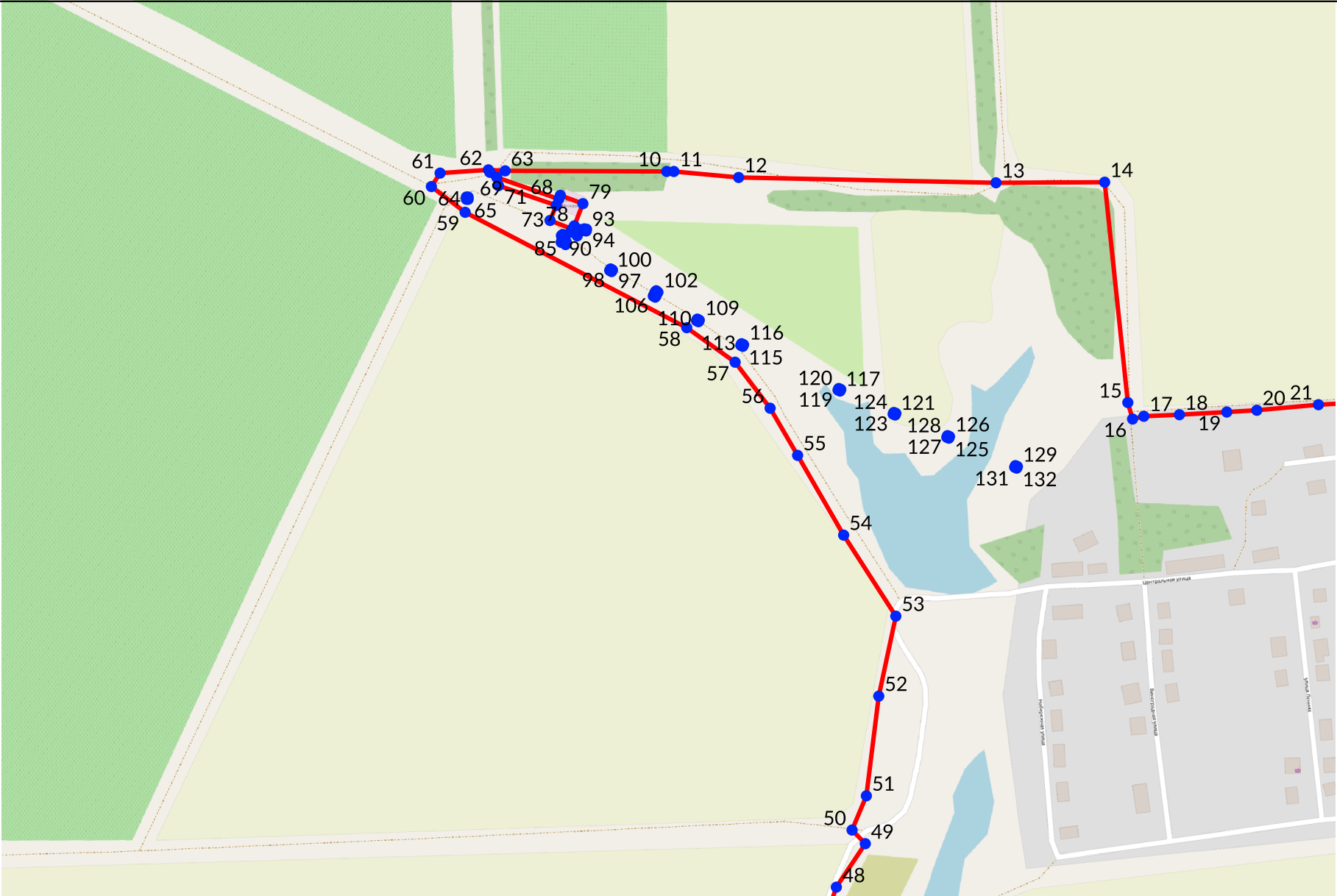
Лист 1 номер выносного листа

Подпись \_\_\_\_\_ Дата " \_\_ " \_\_\_\_\_ г.

Место для оттиска печати (при наличии) лица, составившего описание местоположения границ объекта



Раздел 4

План границ объекта  
(лист 1)



Масштаб 1:5000

Используемые знаки и обозначения:

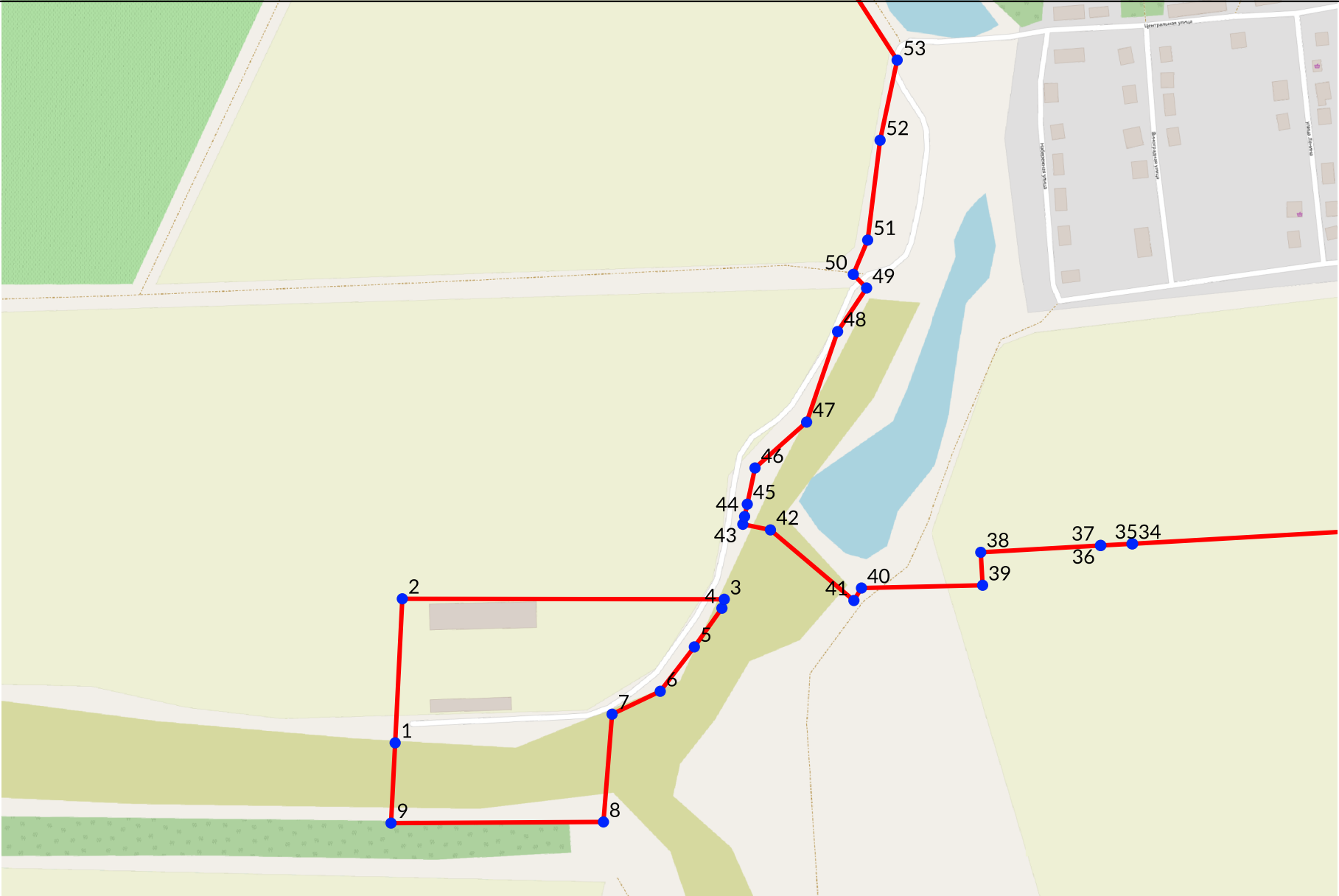
-  граница объекта
-  характерная точка границы объекта

Подпись \_\_\_\_\_ Дата " \_\_ " \_\_\_\_\_ г.

Место для оттиска печати (при наличии) лица, составившего описание местоположения границ объекта

## Раздел 4

План границ объекта  
(лист 2)



Масштаб 1:5000

Используемые знаки и обозначения:



граница об'єкта



характерная точка границы объекта

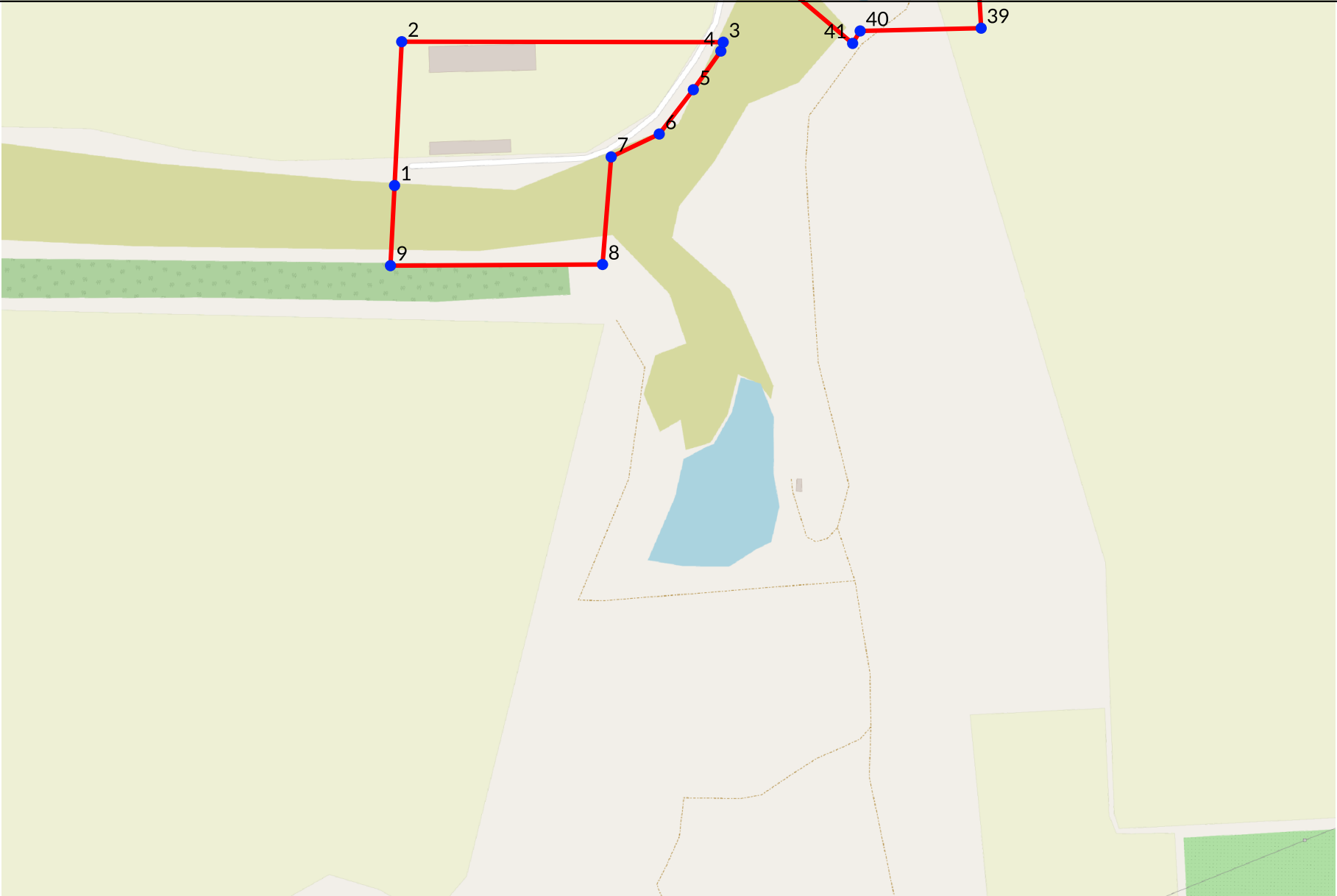
Подпись

Дата "\_\_\_" \_\_\_\_\_ г.

Место для оттиска печати (при наличии) лица, составившего описание местоположения границ объекта



Раздел 4

План границ объекта  
(лист 3)



Масштаб 1:5000

Используемые знаки и обозначения:

-  граница объекта
-  характерная точка границы объекта

Подпись

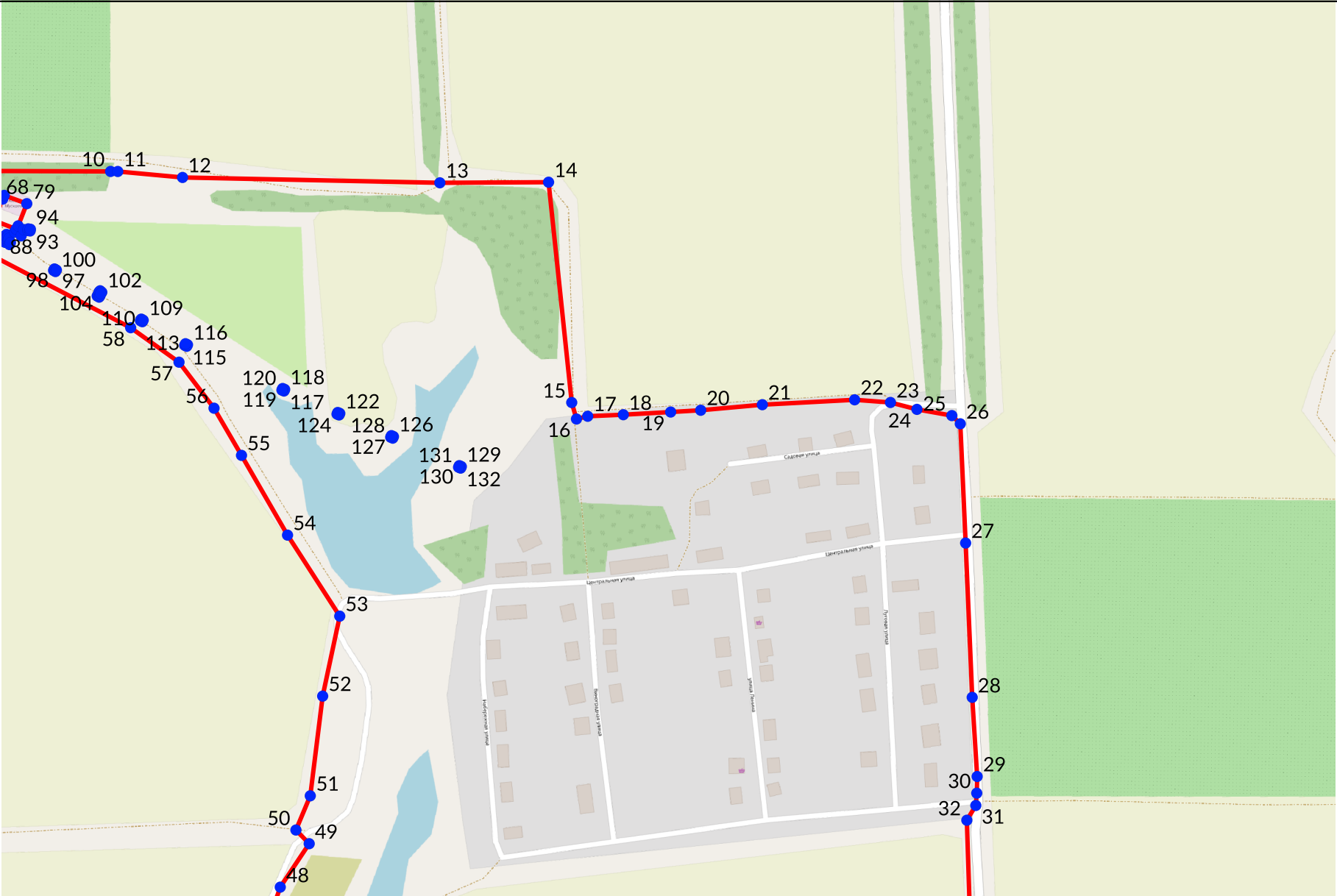
Дата " \_\_ " \_\_\_\_\_ г.

Место для оттиска печати (при наличии) лица, составившего описание местоположения границ объекта





Раздел 4

План границ объекта  
(лист 4)



Масштаб 1:5000

Используемые знаки и обозначения:

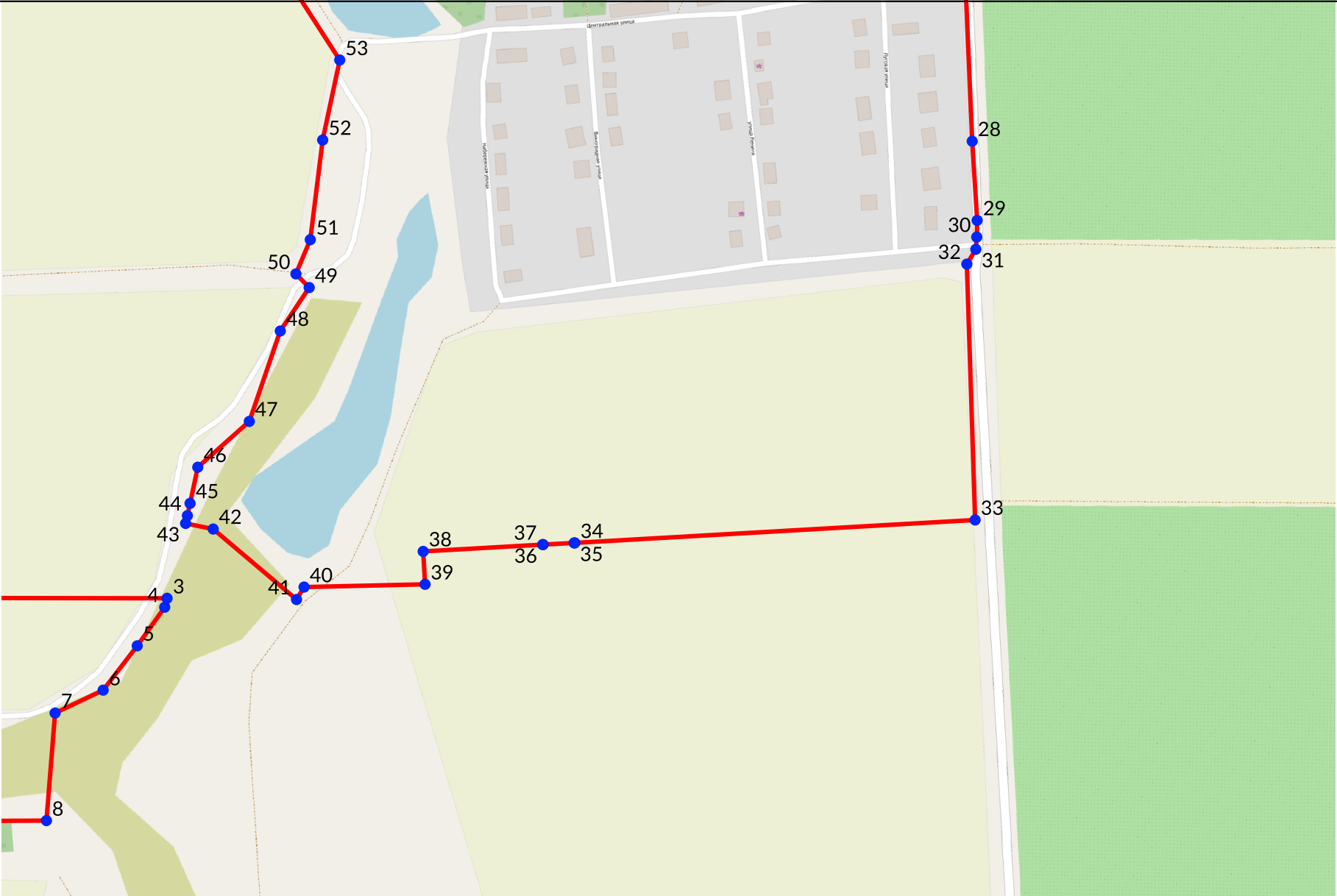
-  граница объекта
-  характерная точка границы объекта

Подпись \_\_\_\_\_ Дата " \_\_ " \_\_\_\_\_ г.

Место для оттиска печати (при наличии) лица, составившего описание местоположения границ объекта



Раздел 4

План границ объекта  
(лист 5)



Масштаб 1:5000

Используемые знаки и обозначения:

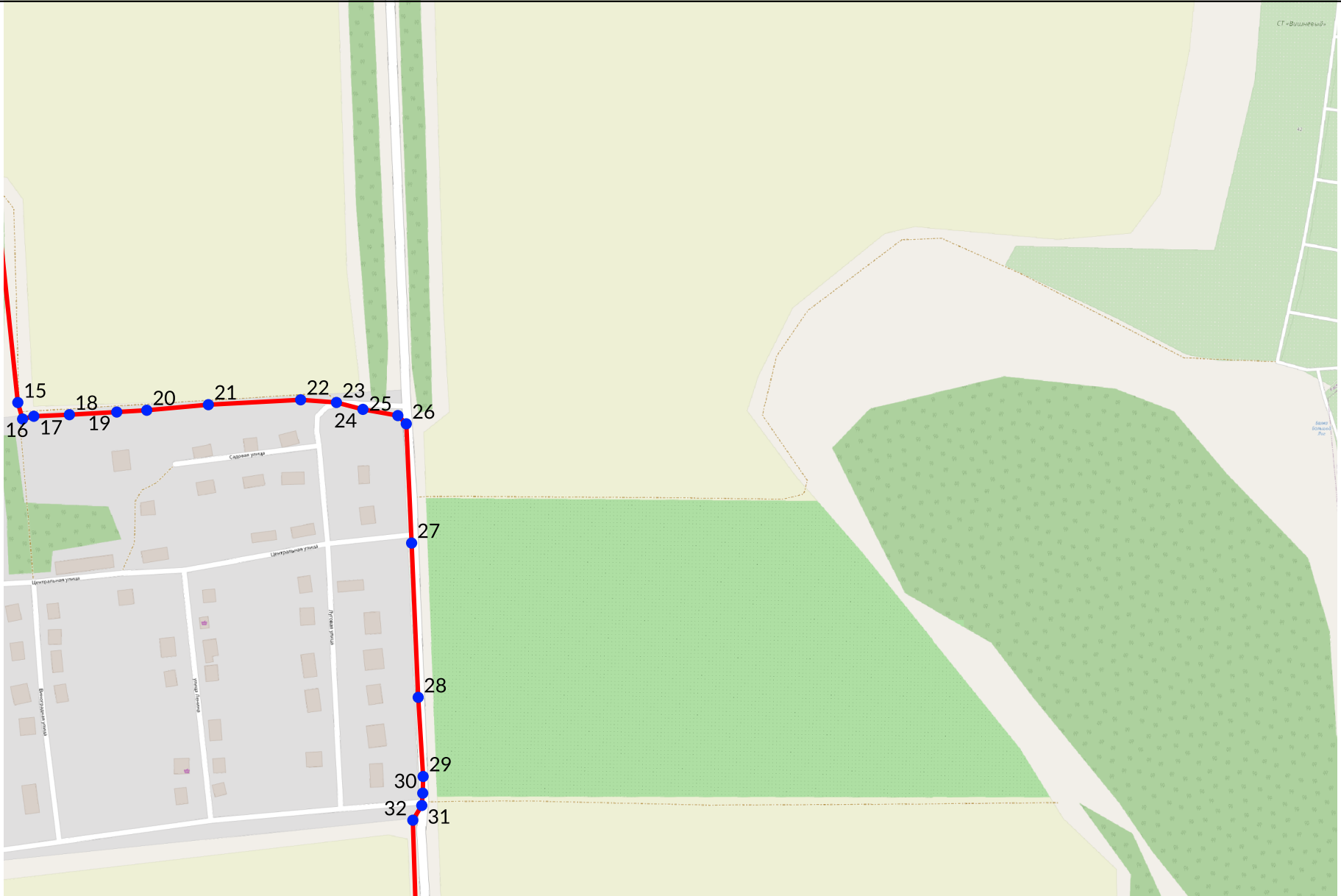
-  граница объекта
-  характерная точка границы объекта

Подпись \_\_\_\_\_ Дата " \_\_ " \_\_\_\_\_ г.

Место для оттиска печати (при наличии) лица, составившего описание местоположения границ объекта



Раздел 4

План границ объекта  
(лист 6)



Масштаб 1:5000

Используемые знаки и обозначения:

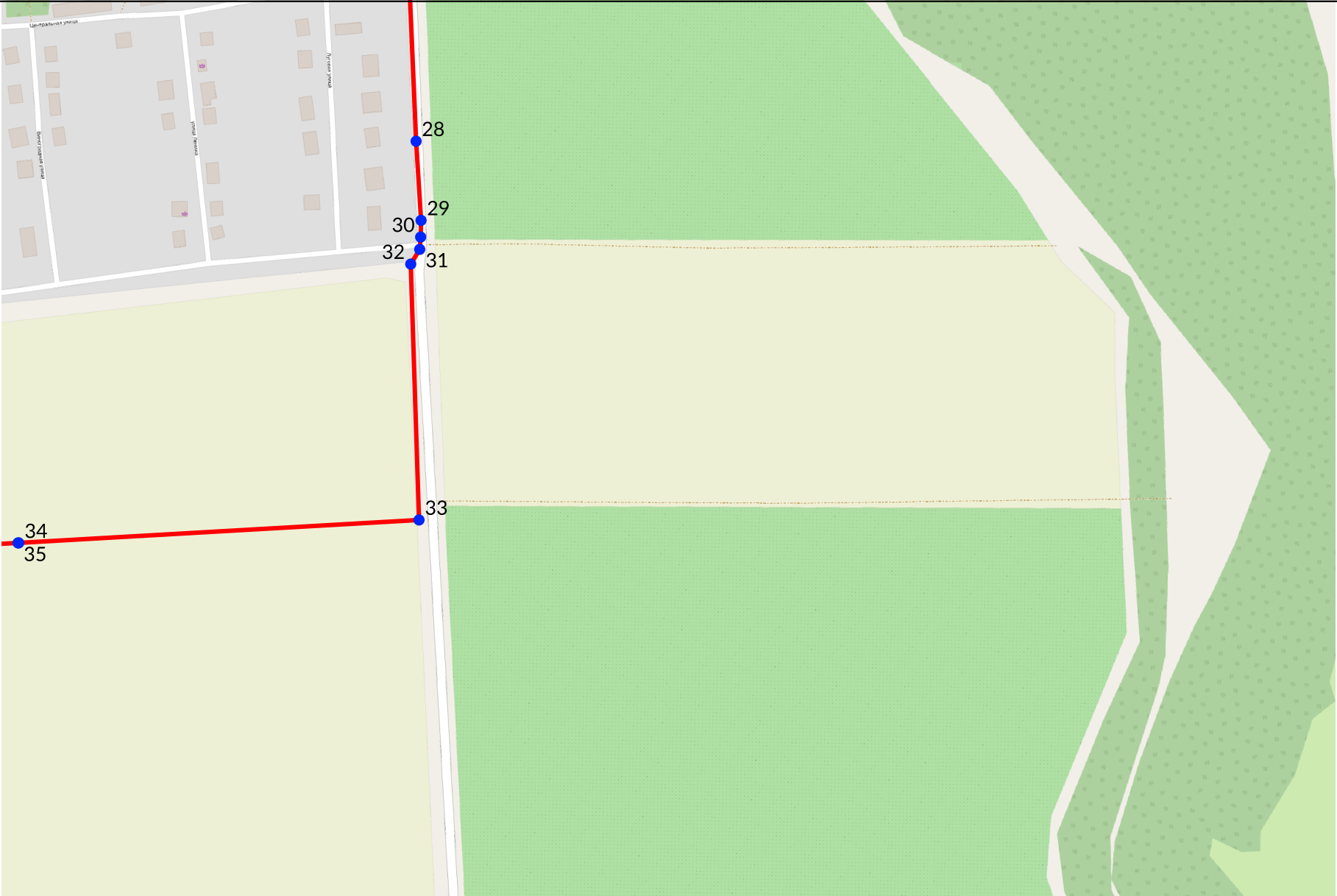
-  граница объекта
-  характерная точка границы объекта

Подпись \_\_\_\_\_ Дата " \_\_ " \_\_\_\_\_ г.

Место для оттиска печати (при наличии) лица, составившего описание местоположения границ объекта



Раздел 4

План границ объекта  
(лист 7)



Масштаб 1:5000

Используемые знаки и обозначения:

-  граница объекта
-  характерная точка границы объекта

Подпись \_\_\_\_\_ Дата " \_\_ " \_\_\_\_\_ г.

Место для оттиска печати (при наличии) лица, составившего описание местоположения границ объекта